

Министерство образования, науки и молодёжной политики
Краснодарского края
Государственное бюджетное профессиональное образовательное учреждение
Краснодарского края
«Армавирский техникум технологии и сервиса»

РАБОЧАЯ ПРОГРАММА
ОБЩЕОБРАЗОВАТЕЛЬНОЙ УЧЕБНОЙ ДИСЦИПЛИНЫ
УД б. 12 ГЕОГРАФИЯ
для профессии
09.01.03 «Мастер по обработке цифровой информации»

Рассмотрена
УМО естественно-научных дисциплин
«8» 08 2020 г.

Председатель
 М.А. Махова

Рассмотрена
на заседании педагогического совета
протокол № 1 от 12.08 2020 г.

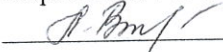
Утверждена
директор ГБПОУ КК АТТС
«8» 08 2020 г.


А.П. Буров

Рабочая программа общеобразовательной учебной дисциплины УД б. 12 «География» предназначена для реализации ОПОП СПО на базе основного общего образования с одновременным получением среднего общего образования. Программа разработана с учетом Федерального закона Российской Федерации от 29 декабря 2012 г. № 273-ФЗ «Об образовании в Российской Федерации» (в ред. от 03.07.2016, с изм. от 19.12.2016), приказа Министерства образования и науки РФ от 31 декабря 2015 г. N 1578 "О внесении изменений в федеральный государственный образовательный стандарт среднего общего образования, утвержденный приказом Министерства образования и науки Российской Федерации от 17 мая 2012 г. N413", Примерной основной образовательной программой среднего общего образования. //Одобрена решением федерального учебно-методического объединения по общему образованию (протокол от 28.06. 2016 г. № 2/16-з) на основе примерной программы общеобразовательной учебной дисциплины «География» для профессиональных образовательных организаций, автор Е.В.Баранчиков, рекомендованной ФГАУ «ФИРО, протокол № 3 от 21 июля 2015 г и требований ФГОС СПО по профессии 09.01.03 «Мастер по обработке цифровой информации», утвержден приказом Министерства образования и науки РФ от 02.08. 2013 г., N 854, зарегистрирован в Минюсте РФ 20.08.2013 № 29569 технического профиля профессионального образования.

Организация разработчик: Государственное бюджетное профессиональное образовательное учреждение Краснодарского края «Армавирский техникум технологии и сервиса»

Разработчик: Вертикова А.А. преподаватель ГБПОУ КК «АТТС»



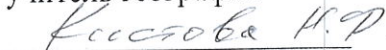
Рецензенты:

Кистова Н.Ф.

Преподаватель ГБПОУ КК «АИСТ»

Квалификация по диплому:

учитель географии




Хлопкова В.М.

кандидат исторических наук, доцент ФГБОУ ВО «АГПУ»

Квалификация по диплому:

учитель истории и мировой художественной культуры



Содержание

1. Пояснительная записка
2. Общая характеристика учебной дисциплины УД б. 12
География
3. Место учебной дисциплины в учебном плане
4. Результаты освоения учебной дисциплины -
личностные, метапредметные, предметные
5. Содержание учебной дисциплины с учетом профиля
профессионального образования
6. Тематическое планирование с определением основных
видов учебной деятельности обучающихся
7. Характеристика основных видов учебной деятельности
студентов
8. Учебно-методическое и материально-техническое
обеспечение программы учебной дисциплины

1. ПОЯСНИТЕЛЬНАЯ ЗАПИСКА

Рабочая программа общеобразовательной учебной дисциплины базового уровня УД б.12 География предназначена для изучения географии в профессиональных образовательных организациях, реализующих образовательную программу среднего общего образования в пределах освоения основной профессиональной образовательной программы СПО (ОПОП СПО) на базе основного общего образования при подготовке специалистов среднего звена.

Рабочая программа УД б. 12 География разработана с учетом Примерной основной образовательной программы среднего общего образования, одобренной решением федерального учебно-методического объединения по общему образованию (Протокол № 3 от 21 июля 2015 г. Регистрационный номер рецензии 373 от 23 июля 2015 г. ФГАУ «ФИРО»), на основе требований ФГОС среднего общего образования, предъявляемых к структуре, содержанию и результатам освоения учебной дисциплины «География», и в соответствии с Рекомендациями по организации получения среднего общего образования в пределах освоения образовательных программ среднего профессионального образования на базе основного общего образования с учетом требований федеральных государственных образовательных стандартов и получаемой специальности среднего профессионального образования (письмо Департамента государственной политики в сфере подготовки рабочих кадров и ДПО Минобрнауки России от 17.03.2015 №06-259).

Целями реализации рабочей программы является формирование всесторонне развитой личности.

Задачи реализации программы:

- освоение системы географических знаний о целостном, многообразном и динамично изменяющемся мире, взаимосвязи природы, населения и хозяйства на всех территориальных уровнях;
- овладение умениями сочетать глобальный, региональный и локальный подходы для описания и анализа природных, социально-экономических, геоэкологических процессов и явлений;
- развитие познавательных интересов, интеллектуальных и творческих способностей посредством ознакомления с важнейшими географическими особенностями и проблемами мира в целом, его отдельных регионов и ведущих стран;
- воспитание уважения к другим народам и культурам, бережного отношения к окружающей природной среде;

- использование в практической деятельности и повседневной жизни разнообразных географических методов, знаний и умений, а также географической информации;
- нахождение и применение географической информации, включая географические карты, статистические материалы, геоинформационные системы и интернет-ресурсы, для правильной оценки важнейших социально-экономических вопросов международной жизни;
- понимание географической специфики крупных регионов и стран мира в условиях стремительного развития международного туризма и отдыха, деловых и образовательных программ, телекоммуникаций и простого общения.

Особенностью планирования программы является:

- усиление практической составляющей курса, которая предполагает разнообразную самостоятельную, творческую и познавательную деятельность учащихся;
- акцентуация внимания на технологических особенностях ряда отраслей и производств мирового хозяйства;
- увеличение объема содержания по географии России;
- проблемы географии мирового хозяйства показаны на примерах не только зарубежных стран, но и России;
- типология стран учитывает особенности их социально-экономического развития.

Особое место в программе уделено практическим работам с различными источниками географической информации – картами, статистическими материалами, геоинформационными системами.

Практико-ориентированные задания, проектная деятельность обучающихся, выполнение творческих заданий и подготовка рефератов является неотъемлемой частью учебного процесса.

2. ОБЩАЯ ХАРАКТЕРИСТИКА УЧЕБНОЙ ДИСЦИПЛИНЫ

Дисциплина относится к общеобразовательному циклу и содержит в себе учебной дисциплины «География» сочетает в себе элементы общей географии и комплексного географического страноведения, призвана сформировать у обучающихся целостное представление о современном мире, месте и роли России в этом мире, развивает познавательный интерес к другим народам и странам.

Основой изучения географии является социально ориентированное содержание о размещении населения и хозяйства, об особенностях, динамике и территориальных следствиях главных политических, экономических, экологических и иных процессов, протекающих в географическом пространстве, а также о проблемах взаимодействия человеческого общества и природной среды, адаптации человека к географическим условиям проживания.

У обучающихся формируются знания о многообразии форм территориальной организации современного географического пространства, представления о политическом устройстве, природно-ресурсном потенциале, населении и хозяйстве различных регионов и ведущих стран мира, развиваются географические умения и навыки, общая культура и мировоззрение.

Учебная дисциплина «География» обладает большим количеством междисциплинарных связей, в частности широко использует базовые знания физической географии, истории, политологии, экономики, этнической, религиозной и других культур. Все это она исследует в рамках традиционной триады «природа—население—хозяйство», создавая при этом качественно новое знание. Это позволяет рассматривать географию как одну из классических метадисциплин.

Организация учебного процесса предусматривает последовательное чередование лекционных, практических и семинарских занятий. Так же запланировано проведение контрольных работ по окончании изучения каждого раздела программы. В качестве форм контроля предусмотрено написание тестов, заполнение контурных карт, выполнение различных по тематике проектов.

Каждый раздел программы предполагает изучение определённой сферы географической науки такие как политическая карта мира, география населения мира, география мировых природных ресурсов, география мирового хозяйства, Россия в современном мире, географические аспекты современных глобальных проблем человечества. При изучении дисциплины для овладения практическими навыками использования знаний применяются практические занятия, для более углублённого и детального рассмотрения

тем проводятся семинарские занятия, для практического применения полученных знаний применяются практические работы. Запланировано проведение нетрадиционных уроков в виде круглых столов, экскурсий и т.д., активно используются различные виды индивидуальной и групповой работы. Предполагается выполнение различных творческих работ студентами в ходе аудиторных занятий и во время выполнения внеаудиторной самостоятельной работы. Одной из форм самостоятельной работы студентов является выполнение индивидуального проекта. По окончании курса географии осуществляется учет знаний обучающихся по предмету в виде дифференцированного зачёта.

При получении ППКСЗ обучающиеся изучают географию как базовый учебный предмет в объеме:

Объём часов по видам учебной нагрузки

Вид учебной нагрузки	Объём часов
Максимальная учебная нагрузка (всего)	108
Обязательная аудиторная учебная нагрузка (всего)	72
В том числе практические занятия	30
Самостоятельная работа студентов	36
Аттестация осуществляется в форме дифференцированного зачёта.	

Контроль и оценка результатов освоения дисциплины

Результаты обучения	Основные показатели оценки результата и их критерии	Формы и методы контроля и оценки результатов обучения
1	2	3
Владение представлениями о современной географической науке, ее участии в решении важнейших проблем человечества	- овладение географической картиной мира; - умение определять роль географии в решении важнейших проблем человечества	индивидуальный опрос, практические занятия № 1,2,3 практические занятия № 9;26
Владение географическим мышлением для определения географических аспектов природных, социально-экономических и	- умение видеть развитие географических процессов (определять причины и прогнозировать следствия);	контрольные работы № 1 ,2 ,3, практические занятия № 4, 5, 6,27

экологических процессов и проблем		
Сформированность системы комплексных социально ориентированных географических знаний о закономерностях развития природы, размещения населения и хозяйства, динамике и территориальных особенностях процессов, протекающих в географическом пространстве	- умение ориентироваться в географическом пространстве, определять причинно-следственные связи процессов, протекающих в географическом пространстве	практические занятия № 10,15, 16,18, 20, 22
Владение умениями проведения наблюдений за отдельными географическими объектами, процессами и явлениями, их изменениями в результате природных и антропогенных воздействий;	- развитие умений искать, анализировать, сопоставлять и оценивать содержащуюся в различных источниках информацию о географических объектах и явлениях, определять и аргументировать своё отношение к ним;	фронтальный опрос, практические занятия № 14. 18, 19, 28
Владение умениями использовать карты разного содержания для выявления закономерностей и тенденций, получения нового географического знания о природных социально-экономических и экологических процессах и явлениях	- умение работать с картами и картографической информацией, умение наносить условные обозначения на контурные карты	индивидуальный опрос, практические занятия № 13,23,21, 29
Владение умениями	- умение подготовить	подготовка

географического анализа и интерпретации разнообразной информации	выступление с аргументацией собственной точки зрения; - определять свою позицию по отношению к различным географическим явлениям.	индивидуальных выступлений; практические занятия № 18, 19, 20, 30
Владение умениями применять географические знания для объяснения и оценки разнообразных явлений и процессов, самостоятельного оценивания уровня безопасности окружающей среды, адаптации к изменению ее условий	- способность давать оценку уровню безопасности окружающей среды, адаптироваться к изменениям окружающей среды	подготовка индивидуальных выступлений, практические занятия № 7, 8, 12, 11
Сформированность представлений и знаний об основных проблемах взаимодействия природы и общества, природных и социально-экономических аспектах экологических проблем	- умение объяснять сущность глобальных проблем, и определять их влияние на мировое сообщество	практические занятия № 24,25.

Перечень тем индивидуальных проектов для студентов:

1. Перепись населения в техникуме.
2. Загадочные рисунки пустынь.
3. Альтернативные источники энергии в Краснодарском крае.
4. Опасные животные Чёрного моря.
5. Творческий проект – фотография «Самое синее Чёрное море».
6. Виртуальная экскурсия – улицы Армавира.
7. По следам великих путешественников.
8. Географические особенности в государственной символике стран мира.
9. Проект – фотовыставка «Мой любимый город».
10. Создание комплекта интерактивных карт Мира.
11. Карликовые государства Мира.

12. География мест отдыха и туризма.
13. Мировые религии.
14. Игра – презентация «Страны зарубежной Европы».
15. Глобальные проблемы человечества.
16. Языки народов мира.

3. МЕСТО ДИСЦИПЛИНЫ В УЧЕБНОМ ПЛАНЕ.

Общеобразовательная учебная дисциплина УД 6.12 География относится к предметной области «Общеобразовательные науки», изучается в общеобразовательном цикле учебного плана ОПОП СПО на базе основного общего образования с получением среднего общего образования ППСЗ с учетом требований ФГОС СПО по профессии 09.01.03 Мастер по обработке цифровой информации.

4. РЕЗУЛЬТАТЫ ОСВОЕНИЯ УЧЕБНОЙ ДИСЦИПЛИНЫ – ЛИЧНОСТНЫЕ, МЕТАПРЕДМЕТНЫЕ, ПРЕДМЕТНЫЕ.

Личностные результаты освоения основной образовательной программы отражают:

- сформированность ответственного отношения к обучению; готовность и способность студентов к саморазвитию и самообразованию на основе мотивации к обучению и познанию;

- сформированность целостного мировоззрения, соответствующего современному уровню развития географической науки и общественной практики;

- сформированность основ саморазвития и самовоспитания в соответствии с общечеловеческими ценностями и идеалами гражданского общества; готовность и способность к самостоятельной, творческой и ответственной деятельности;

- сформированность экологического мышления, понимания влияния социально-экономических процессов на состояние природной и социальной среды; приобретение опыта эколого-направленной деятельности;

- сформированность коммуникативной компетентности в общении и сотрудничестве со сверстниками и взрослыми в образовательной, общественно полезной, учебно-исследовательской, творческой и других видах деятельности;

- умение ясно, точно, грамотно излагать свои мысли в устной и письменной речи, понимать смысл поставленной задачи, выстраивать аргументацию, приводить аргументы и контраргументы;

- критичность мышления, владение первичными навыками анализа и критичной оценки получаемой информации;

- креативность мышления, инициативность и находчивость

Метапредметные результаты освоения основной образовательной программы отражают:

- владение навыками познавательной, учебно-исследовательской и проектной деятельности, а также навыками разрешения проблем; готовность и способность к самостоятельному поиску методов решения практических задач, применению различных методов познания;

- умение ориентироваться в различных источниках географической информации, критически оценивать и интерпретировать информацию, получаемую из различных источников;

- умение самостоятельно оценивать и принимать решения, определяющие стратегию поведения, с учетом гражданских и нравственных ценностей;

- осознанное владение логическими действиями определения понятий,

обобщения, установления аналогий, классификации на основе самостоятельного выбора оснований и критериев;

– умение устанавливать причинно-следственные связи, строить рассуждение, умозаключение (индуктивное, дедуктивное и по аналогии) и делать аргументированные выводы;

– представление о необходимости овладения географическими знаниями с целью формирования адекватного понимания особенностей развития современного мира;

– понимание места и роли географии в системе наук; представление об обширных междисциплинарных связях географии;

Предметные результаты изучения дисциплины на базовом уровне отражают:

- владение представлениями о современной географической науке, ее участии в решении важнейших проблем человечества;

– владение географическим мышлением для определения географических аспектов природных, социально-экономических и экологических процессов и проблем;

– сформированность системы комплексных социально ориентированных географических знаний о закономерностях развития природы, размещения населения и хозяйства, динамике и территориальных особенностях процессов, протекающих в географическом пространстве;

– владение умениями проведения наблюдений за отдельными географическими объектами, процессами и явлениями, их изменениями в результате природных и антропогенных воздействий;

– владение умениями использовать карты разного содержания для выявления закономерностей и тенденций, получения нового географического знания о природных социально-экономических и экологических процессах и явлениях;

– владение умениями географического анализа и интерпретации разнообразной информации;

– владение умениями применять географические знания для объяснения и оценки разнообразных явлений и процессов, самостоятельного оценивания уровня безопасности окружающей среды, адаптации к изменению ее условий;

– сформированность представлений и знаний об основных проблемах взаимодействия природы и общества, природных и социально-экономических аспектах экологических проблем.

Кроме того, в процессе освоения дисциплины происходит процесс формирования общих компетенций в рамках федерального компонента государственного образовательного стандарта среднего полного общего образования в пределах 09.01.03 Мастер по обработке цифровой информации:

ОК 1. Понимать сущность и социальную значимость будущей профессии, проявлять к ней устойчивый интерес.

ОК 2. Организовывать собственную деятельность, исходя из цели и способов ее достижения, определенных руководителем.

ОК 3. Анализировать рабочую ситуацию, осуществлять текущий и итоговый контроль, оценку и коррекцию собственной деятельности, нести ответственность за результаты своей работы.

ОК 4. Осуществлять поиск информации, необходимой для эффективного выполнения профессиональных задач.

ОК 5. Использовать информационно-коммуникационные технологии в профессиональной деятельности.

ОК 6. Работать в команде, эффективно общаться с коллегами, руководством, клиентами.

ОК 7. Исполнять воинскую обязанность, в том числе с применением полученных профессиональных знаний (для юношей).

5. СОДЕРЖАНИЕ УЧЕБНОЙ ДИСЦИПЛИНЫ С УЧЁТОМ ПРОФИЛЯ ПРОФЕССИОНАЛЬНОГО ОБРАЗОВАНИЯ

Введение

География как наука. Ее роль и значение в системе наук. Цели и задачи географии при освоении профессий СПО и специальностей СПО.

1. Источники географической информации

Традиционные и новые методы географических исследований. Источники географической информации. Географические карты различной тематики и их практическое использование. Статистические материалы. Геоинформационные системы. Международные сравнения.

Практические занятия

Ознакомление с географическими картами различной тематики. *Нанесение основных географических объектов на контурную карту. Составление карт (картосхем), отражающих различные географические явления и процессы. Сопоставление географических карт различной тематики для определения тенденций и закономерностей развития географических явлений и процессов.* Использование статистических материалов и геоинформационных систем.

2. Политическое устройство мира

Политическая карта мира. Исторические этапы ее формирования и современные особенности. Суверенные государства и несамоуправляющиеся государственные образования. Группировка стран по площади территории и численности населения. Формы правления, типы государственного устройства и формы государственного режима. Типология стран по уровню социально-экономического развития. Условия и особенности социально-экономического развития развитых и развивающихся стран и их типы.

Практические занятия

Ознакомление с политической картой мира. *Составление карт (картосхем), характеризующих государственное устройство стран мира, географию современных международных и региональных конфликтов. Нанесение на контурную карту стран мира, крупнейших по площади территории и численности населения. Составление тематических таблиц, характеризующих различные типы стран по уровню социально-экономического развития.*

3. География мировых природных ресурсов

Взаимодействие человеческого общества и природной среды, его особенности на современном этапе. Экологизация хозяйственной деятельности человека. Географическая среда. Различные типы природопользования. Антропогенные природные комплексы.

Геоэкологические проблемы. Природные условия и природные ресурсы. Виды природных ресурсов. Ресурсообеспеченность. Размещение различных видов природных ресурсов на территории мировой суши. Ресурсы Мирового океана. Территориальные сочетания природных ресурсов. Природно-ресурсный потенциал.

Практические занятия

Определение и сравнение обеспеченности различных регионов и стран мира основными видами природных ресурсов. *Выявление наиболее типичных экологических проблем, возникающих при использовании различных видов природных ресурсов.* Поиск возможных путей их решения. Экономическая оценка использования различных видов природных ресурсов.

4. География населения мира

Численность населения мира и ее динамика. Наиболее населенные регионы и страны мира. Воспроизводство населения и его типы. Демографическая политика. Половая и возрастная структура населения. Качество жизни населения. Территориальные различия в средней продолжительности жизни населения, обеспеченности чистой питьевой водой, уровне заболеваемости, младенческой смертности и грамотности населения. Индекс человеческого развития. Трудовые ресурсы и занятость населения. Экономически активное и самодеятельное население. Социальная структура общества. Качество рабочей силы в различных странах мира. Расовый, этнолингвистический и религиозный состав населения. Размещение населения по территории земного шара. Средняя плотность населения в регионах и странах мира. Миграции населения и их основные направления. Урбанизация. «Ложная» урбанизация, субурбанизация, рурбанизация. Масштабы и темпы урбанизации в различных регионах и странах мира. Города-миллионеры, «сверхгорода» и мегалополисы.

Практические занятия

Анализ особенностей расселения населения в различных странах и регионах мира. Оценка демографической ситуации и особенностей демографической политики в различных странах и регионах мира. *Сравнительная оценка качества жизни населения в различных странах и регионах мира.* Оценка качества трудовых ресурсов в различных странах и регионах мира. *Сравнительная оценка культурных традиций различных народов.*

5. Мировое хозяйство

Современные особенности развития мирового хозяйства

Мировая экономика, исторические этапы ее развития. Международное географическое разделение труда. Международная специализация и кооперирование. Научно-технический прогресс и его современные

особенности. Современные особенности развития мирового хозяйства. Интернационализация производства и глобализация мировой экономики. Региональная интеграция. Основные показатели, характеризующие место и роль стран в мировой экономике. Отраслевая структура мирового хозяйства. Исторические этапы развития мирового промышленного производства. Территориальная структура мирового хозяйства, исторические этапы ее развития. Ведущие регионы и страны мира по уровню экономического развития. «Мировые» города.

География отраслей первичной сферы мирового хозяйства

Сельское хозяйство и его экономические особенности. Интенсивное и экстенсивное сельскохозяйственное производство. «Зеленая революция» и ее основные направления. Агропромышленный комплекс. География мирового растениеводства и животноводства. Лесное хозяйство и лесозаготовка. Горнодобывающая промышленность. Географические аспекты добычи различных видов полезных ископаемых.

География отраслей вторичной сферы мирового хозяйства

Географические особенности мирового потребления минерального топлива, развития мировой электроэнергетики, черной и цветной металлургии, машиностроения, химической, лесной (перерабатывающие отрасли) и легкой промышленности.

География отраслей третичной сферы мирового хозяйства

Транспортный комплекс и его современная структура. Географические особенности развития различных видов мирового транспорта. Крупнейшие мировые морские торговые порты и аэропорты. Связь и ее современные виды. Дифференциация стран мира по уровню развития медицинских, образовательных, туристских, деловых и информационных услуг. Современные особенности международной торговли товарами.

Практические занятия

Определение особенностей размещения различных отраслей мирового хозяйства. *Определение хозяйственной специализации стран и регионов мира.* Определение основных направлений международной торговли товарами и факторов, формирующих международную хозяйственную специализацию стран и регионов мира.

6. Регионы мира

География населения и хозяйства Зарубежной Европы

Место и роль Зарубежной Европы в мире. Особенности географического положения региона. История формирования его политической карты. Характерные черты природно-ресурсного потенциала, населения и хозяйства. Отрасли международной специализации. Территориальная структура

хозяйства. Германия и Великобритания как ведущие страны Зарубежной Европы. Условия их формирования и развития. Особенности политической системы. Природно-ресурсный потенциал, население, ведущие отрасли хозяйства и их территориальная структура.

География населения и хозяйства Зарубежной Азии

Место и роль Зарубежной Азии в мире. Особенности географического положения региона. История формирования его политической карты. Характерные черты природно-ресурсного потенциала, населения и хозяйства. Отрасли международной специализации. Территориальная структура хозяйства. Интеграционные группировки. Япония, Китай и Индия как ведущие страны Зарубежной Азии. Условия их формирования и развития. Особенности политической системы. Природно-ресурсный потенциал, население, ведущие отрасли хозяйства и их территориальная структура.

География населения и хозяйства Африки

Место и роль Африки в мире. Особенности географического положения региона. История формирования его политической карты. Характерные черты природно-ресурсного потенциала, населения и хозяйства. Отрасли международной специализации. Территориальная структура хозяйства. Интеграционные группировки.

География населения и хозяйства Северной Америки

Место и роль Северной Америки в мире. Особенности географического положения региона. История формирования его политической карты. Характерные черты природно-ресурсного потенциала, населения и хозяйства. Отрасли международной специализации. США. Условия их формирования и развития. Особенности политической системы. Природно-ресурсный потенциал, население, ведущие отрасли хозяйства и экономические районы.

География населения и хозяйства Латинской Америки

Место и роль Латинской Америки в мире. Особенности географического положения региона. История формирования его политической карты. Характерные черты природно-ресурсного потенциала, населения и хозяйства. Отрасли международной специализации. Территориальная структура хозяйства. Интеграционные группировки. Бразилия и Мексика как ведущие страны Латинской Америки. Условия их формирования и развития. Особенности политической системы. Природно-ресурсный потенциал, население, ведущие отрасли хозяйства и их территориальная структура.

География населения и хозяйства Австралии и Океании

Место и роль Австралии и Океании в мире. Особенности географического положения региона. История формирования его политической карты. Особенности природно-ресурсного потенциала, населения и хозяйства.

Отраслевая и территориальная структура хозяйства Австралии и Новой Зеландии.

Практические занятия Установление взаимосвязей между природно-ресурсным потенциалом различных территорий и размещением населения и хозяйства. Составление комплексной экономико-географической характеристики стран и регионов мира.

7. Россия в современном мире.

Россия на политической карте мира. Изменение географического, геополитического и геоэкономического положения России на рубеже XX — XXI веков. Характеристика современного этапа социально-экономического развития. Место России в мировом хозяйстве и международном географическом разделении труда. Ее участие в международной торговле товарами и других формах внешнеэкономических связей. Особенности территориальной структуры хозяйства. География отраслей международной специализации.

Практические занятия Оценка современного геополитического и геоэкономического положения России. Определение роли России и ее отдельных регионов в международном географическом разделении труда. Определение отраслевой и территориальной структуры внешней торговли товарами России. Составление карт (картосхем) внешнеторговых связей России.

8. Географические аспекты современных глобальных проблем человечества

Глобальные проблемы человечества. Сырьевая, энергетическая, демографическая, продовольственная и экологическая проблемы как особо приоритетные, возможные пути их решения. Проблема преодоления отсталости развивающихся стран. Роль географии в решении глобальных проблем человечества.

Практические занятия Использование географических карт для выявления регионов с неблагоприятной экологической ситуацией, а также географических аспектов других глобальных проблем человечества. Выявление и оценка важнейших международных событий и ситуаций, связанных с глобальными проблемами человечества.

№ темы	Наименование разделов и тем	Количество часов аудиторной нагрузки		Самостоятельная работа
		Всего	Практические и лабораторные работы	
	Введение. География как наука.	1		
1	Раздел 1. Источники географической информации.	10	6	4
1.1.	Традиционные и новые методы географических исследований. Источники географической информации.	1		
1.2	Географические карты различной тематики и их практическое использование.	1		
1.3	Геоинформационные системы. Международные сравнения.	1		
	Практическая работа № 1 «Ознакомление с географическими картами различной тематики». Практическая работа № 2 «Нанесение основных географических объектов на контурную карту». Практическая работа № 3 «Составление карт (картосхем), отражающих различные географические явления и процессы». Практическая работа № 4 «Сопоставление географических карт различной тематики		1 1 1 1	

	<p>для определения тенденций и закономерностей развития географических явлений и процессов».</p> <p>Практическая работа № 5 «Использование статистических материалов и геоинформационных систем».</p> <p>Практическая работа № 5 «Использование статистических материалов и геоинформационных систем».</p>		1	
			1	
1.5	Контрольная работа №1 по разделу 1 «Источники географической информации».	1		
2	Раздел 2. Политическое устройство мира	8	5	5
2.1	Политическая карта мира. Исторические этапы ее формирования и современные особенности.	1		
2.2	Формы правления, типы государственного устройства и формы государственного режима.	1		
2.3	Типология стран по уровню социально-экономического развития.	1		
	<p>Практическая работа № 6 «Ознакомление с политической картой мира».</p> <p>Практическая работа № 7 «Составление карт (картосхем), характеризующих государственное устройство стран мира,</p>		1	
			1	

	<p>географию современных международных и региональных конфликтов».</p> <p>Практическая работа № 8 «Нанесение на контурную карту стран мира, крупнейших по площади территории и численности населения».</p> <p>Практическая работа № 9 «Составление тематических таблиц, характеризующих типы стран по социально-экономическим показателям».</p> <p>Практическая работа № 9 «Составление тематических таблиц, характеризующих типы стран по социально-экономическим показателям».</p>		<p>1</p> <p>1</p> <p>1</p>	
3	Раздел 3. География мировых природных ресурсов	10	4	5
3.1	Взаимодействие человеческого общества и природной среды, его особенности на современном этапе.	1		
3.2	Экологизация хозяйственной деятельности человека. Географическая среда.	1		
3.3	Различные типы природопользования. Антропогенные природные комплексы.	1		
3.4	Геоэкологические проблемы.	1		
3.5	Природные условия и природные ресурсы. Виды природных	1		

	ресурсов.Ресурсообеспеченность.			
3.6	Ресурсы Мирового океана. Территориальные сочетания природных ресурсов. Природно-ресурсный потенциал.	1		
	Практическая работа № 10 «Определение и сравнение обеспеченности различных регионов и стран мира основными видами природных ресурсов». Практическая работа № 11 «Выявление наиболее типичных экологических проблем, возникающих при использовании различных видов природных ресурсов. Поиск возможных путей их решения». Практическая работа № 12«Экономическая оценка использования различных видов природных ресурсов». Практическая работа № 12«Экономическая оценка использования различных видов природных ресурсов».		1 1 1 1	
4	Раздел 4 География населения мира.	11	3	5
4.1	Численность населения мира и ее динамика. Демографическая политика.	1		
4.2	Индекс человеческого развития.	1		
4.3	Трудовые ресурсы и занятость населения.	1		
4.4	Расовый, этнолингвистический и религиозный состав населения.	1		

4.5	Размещение населения по территории земного шара. Средняя плотность населения в регионах и странах мира.	1		
4.6	Миграции населения и их основные направления. Урбанизация. «Ложная» урбанизация, субурбанизация, рурбанизация.	1		
4.7	Масштабы и темпы урбанизации в различных регионах и странах мира.	1		
	Практическая работа № 13 «Оценка демографической ситуации и особенностей демографической политики в различных странах и регионах мира».		1	
	Практическая работа № 14 «Оценка качества трудовых ресурсов в различных странах и регионах мира».		1	
	Практическая работа № 15 «Сравнительная оценка культурных традиций различных народов».		1	
4.10	Контрольная работа № 2 по разделу 4 «География населения мира».	1		
5	Раздел 5.Мировое хозяйство	6	2	4
5.1	Современные особенности развития мирового хозяйства	1		
5.2	География отраслей первичной сферы	1		

	мирового хозяйства			
5.3	География отраслей вторичной сферы мирового хозяйства	1		
5.4	География отраслей третичной сферы мирового хозяйства	1		
	Практическая работа № 16 «Определение особенностей размещения различных отраслей мирового хозяйства». Практическая работа № 17 «Определение основных направлений международной торговли товарами и факторов, формирующих международную хозяйственную специализацию стран и регионов мира».		1 1	
6	Раздел 6 Регионы мира.	10	3	5
6.1	География населения и хозяйства Зарубежной Европы	1		
6.2	География населения и хозяйства Зарубежной Азии.	1		
6.3	География населения и хозяйства Африки.	1		
6.4	География населения и хозяйства Северной Америки.	1		
6.5	География населения и хозяйства Латинской Америки.	1		
6.6	География населения и хозяйства Австралии и Океании.	2		

	<p>Практическая работа № 18 «Установление взаимосвязей между природно-ресурсным потенциалом различных территорий и размещением населения и хозяйства».</p> <p>Практическая работа № 18 «Установление взаимосвязей между природно-ресурсным потенциалом различных территорий и размещением населения и хозяйства».</p> <p>Практическая работа № 19 «Составление комплексной экономико-географической характеристики стран и регионов мира».</p>		1 1 1	
7	Раздел 7 Россия в современном мире.	7	4	4
7.1	Россия на политической карте мира.	1		
7.2	Место России в мировом хозяйстве и международном географическом разделении труда.	1		
7.3	Особенности территориальной структуры хозяйства. География отраслей международной специализации.	1		
	<p>Практическая работа № 20 «Оценка современного геополитического и геоэкономического положения России».</p> <p>Практическая работа № 21 «Определение роли России и ее отдельных регионов в международном географическом разделении труда».</p> <p>Практическая работа № 22 «Определение</p>		1 1 1	

	отраслевой и территориальной структуры внешней торговли товарами России». Практическая работа № 23 «Составление карт (картосхем) внешнеторговых связей России».		1	
8	Раздел 8 Географические аспекты современных глобальных проблем человечества.	8	3	4
8.1	Глобальные проблемы человечества.	1		
8.2	Сырьевая, энергетическая, демографическая, продовольственная и экологическая проблемы как особо приоритетные, возможные пути их решения.	1		
8.3	Проблема преодоления отсталости развивающихся стран.	1		
8.4	Роль географии в решении глобальных проблем человечества.	1		
	Практическая работа № 24 «Использование географических карт для выявления регионов с неблагоприятной экологической ситуацией, а также географических аспектов других глобальных проблем человечества».		1	
	Практическая работа № 24 «Использование географических карт для выявления регионов с неблагоприятной экологической		1	

	<p>ситуацией, а также географических аспектов других глобальных проблем человечества».</p> <p>Практическая работа № 25 «Выявление и оценка важнейших международных событий и ситуаций, связанных с глобальными проблемами человечества».</p>		1	
8.5	Контрольная работа №3 по разделу 8 «Географические аспекты современных глобальных проблем человечества».	1		
8.6	Дифференцированный зачёт	1		
	Итого	72	30	36